



PLANO INFORMATIVO · CRECIMIENTO URBANO

Puerto Gaitán, Meta, Colombia · Periodo 2016-2025



20

km2 en 2016

32

km2 en 2025




+62%

crecimiento

18.5









km2 nuevos

LEYENDA

-  Ya construido en 2016 (acumulado)
-  Construido entre 2016 y 2025 (nuevo)
-  Total construido en 2025 (acumulado)

Cada capa es el area construida ACUMULADA hasta ese año, no lo edificado solo ese año. El rojo es suelo que paso de no construido a construido.

CRECIMIENTO POR DIRECCION (km2)

SE		5.52
NE		3.81
O		2.98
NO		2.46
S		1.74
E		0.83
N		0.77
SO		0.42

FUENTE Y METODO

Datos: Dynamic World V1 (Google/WRI) sobre Sentinel-2 (ESA Copernicus), 10 m. Proceso: Google Earth Engine. Limite municipal: OpenStreetMap. Metodo: se clasifica 'construido' (prob. ≥ 0.3) en 2016 y 2025; el crecimiento es lo construido en 2025 que no lo estaba en 2016.

ADVERTENCIA: plano informativo, NO oficial. La clasificacion automatica puede tener errores y no equivale a cartografia catastral. Para fines oficiales consulte el IGAC y la Secretaria de Planeacion.