



PLANO INFORMATIVO · CRECIMIENTO URBANO

Cumaral, Meta, Colombia · Periodo 2016-2025



7

km2 en 2016

10

km2 en 2025




+53%

crecimiento

4.7









km2 nuevos

LEYENDA

-  Ya construido en 2016 (acumulado)
-  Construido entre 2016 y 2025 (nuevo)
-  Total construido en 2025 (acumulado)

Cada capa es el area construida ACUMULADA hasta ese ano, no lo edificado solo ese ano. El rojo es suelo que paso de no construido a construido.

CRECIMIENTO POR DIRECCION (km2)

S		2.12
N		0.89
NO		0.67
SE		0.53
NE		0.23
SO		0.16
O		0.08
E		0.00

FUENTE Y METODO

Datos: Dynamic World V1 (Google/WRI) sobre Sentinel-2 (ESA Copernicus), 10 m. Proceso: Google Earth Engine. Limite municipal: OpenStreetMap. Metodo: se clasifica 'construido' (prob. ≥ 0.3) en 2016 y 2025; el crecimiento es lo construido en 2025 que no lo estaba en 2016.

ADVERTENCIA: plano informativo, NO oficial. La clasificacion automatica puede tener errores y no equivale a cartografia catastral. Para fines oficiales consulte el IGAC y la Secretaria de Planeacion.